


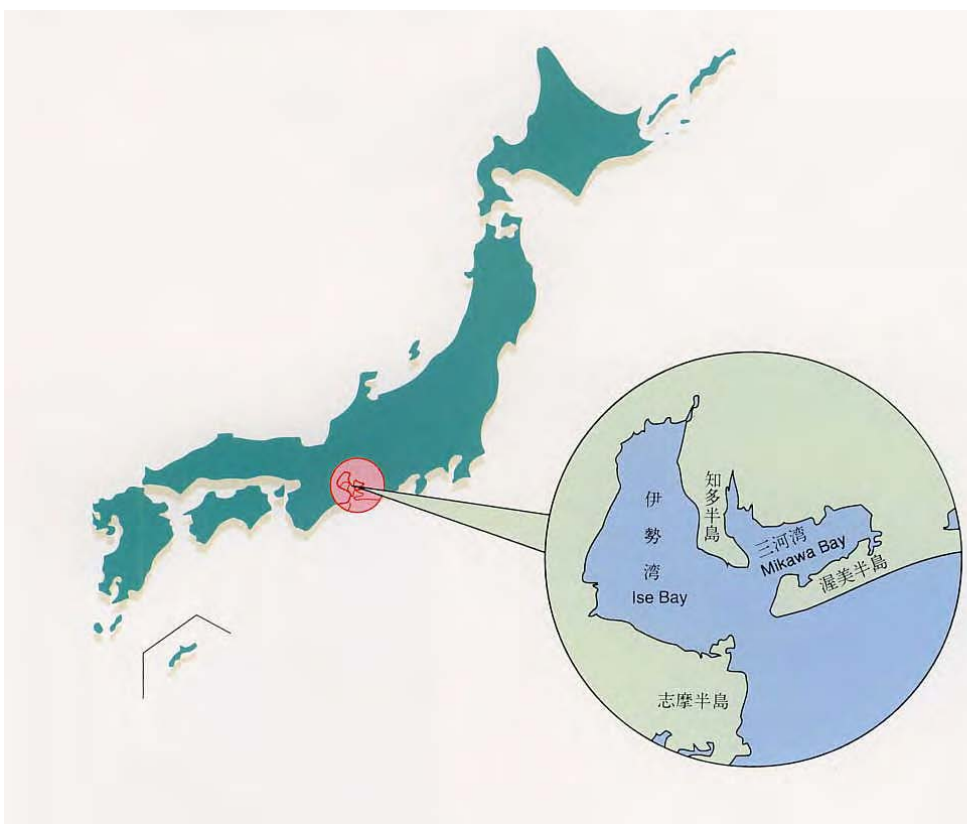
三河湾の将来を考える

三河湾は私たちの宝！

豊橋市長 佐原光一

はじめに

● 三河湾は・・・○





はじめに

三河湾と主な水域の比較

区分	三河湾	伊勢湾	東京湾	大阪湾	琵琶湖
面積 (km ²)	604	1,738	1,160	1,400	674
平均深度 (m)	9.2	19.5	38.6	27.5	43.0
流域面積 (km ²)	3,624	14,294	7,540	5,737	3,848
主要流入河川	矢作川 豊川 境川	木曾川 長良川 揖斐川	江戸川 荒川 多摩川	淀川 寝屋川 神崎川	野洲川 安曇川

資料: 伊勢湾の総合的な利用と保全に係る指針



資料: 豊橋市二川宿本陣資料館

三河国名所図絵 伊勢出帆 (江戸時代 1851年)



資料:豊橋市二川宿本陣資料館

吉田湊 (よしだみなと)



資料:豊橋市二川宿本陣資料館

前芝の燈明台

江戸時代 寛文9年(1669年)初建築
愛知県指定文化財



前芝港名物立干網の光景

資料：豊橋市二川宿本陣資料館

前芝港名物立干網の光景 (昭和2年)

三河湾沿岸各地での祭事・レクリエーション



南知多町 豊浜鯛まつり

三河湾沿岸各地での祭事・レクリエーション



蒲郡市 三谷祭 海中渡御

三河湾沿岸各地での祭事・レクリエーション



田原市 龍宮まつり

三河湾と人々の暮らし

三河湾の産業



三河港

主要な漁業種類・品目の全国順位(平成20年)

漁業種類・品目		1位	2位	3位	シェア
品目(魚種)別	あさり類 (t)	愛知	熊本	福岡	
		19,278	5,824	3,968	49.20%
	しらす (t)	愛知	兵庫	静岡	
		11,495	8,808	8,350	16.50%
	あなご類 (t)	長崎	愛知	兵庫	
		942	764	588	12.10%
くるまえび (t)	愛媛	大分	愛知		
	167	145	96	13.20%	
養殖業種類別	うなぎ養殖 (t)	鹿児島	愛知	宮崎	
		7,444	6,272	3,498	29.90%

(資料:海面漁業生産統計調査、内水面漁業生産統計調査、県水産課調べ)

貿易額・輸出入自動車港別順位(平成21年)

項目			1位	2位	3位	シェア
貿易額(重要湾港) (単位:億円)			三河港	大分港	鹿島港	
			17,290	13,762	12,494	
自動車	輸出	台数 (単位:万台)	名古屋港	三河港	横浜港	
			107	67	62	15.25%
		金額 (単位:億円)	名古屋港	三河港	横浜港	
			17,694	13,059	10,594	19.51%
	輸入	台数 (単位:万台)	三河港	千葉港	日立港	
			8.2	3.4	1.4	51.64%
金額 (単位:億円)	三河港	千葉港	日立港			
	2,217	980	626	48.72%		

(資料:名古屋税関、豊橋税関支署)

三河湾の環境

赤潮・青潮（苦潮）の発生




赤潮

(資料:愛知県水産試験場)

三河湾の環境

赤潮・青潮（苦潮）の発生

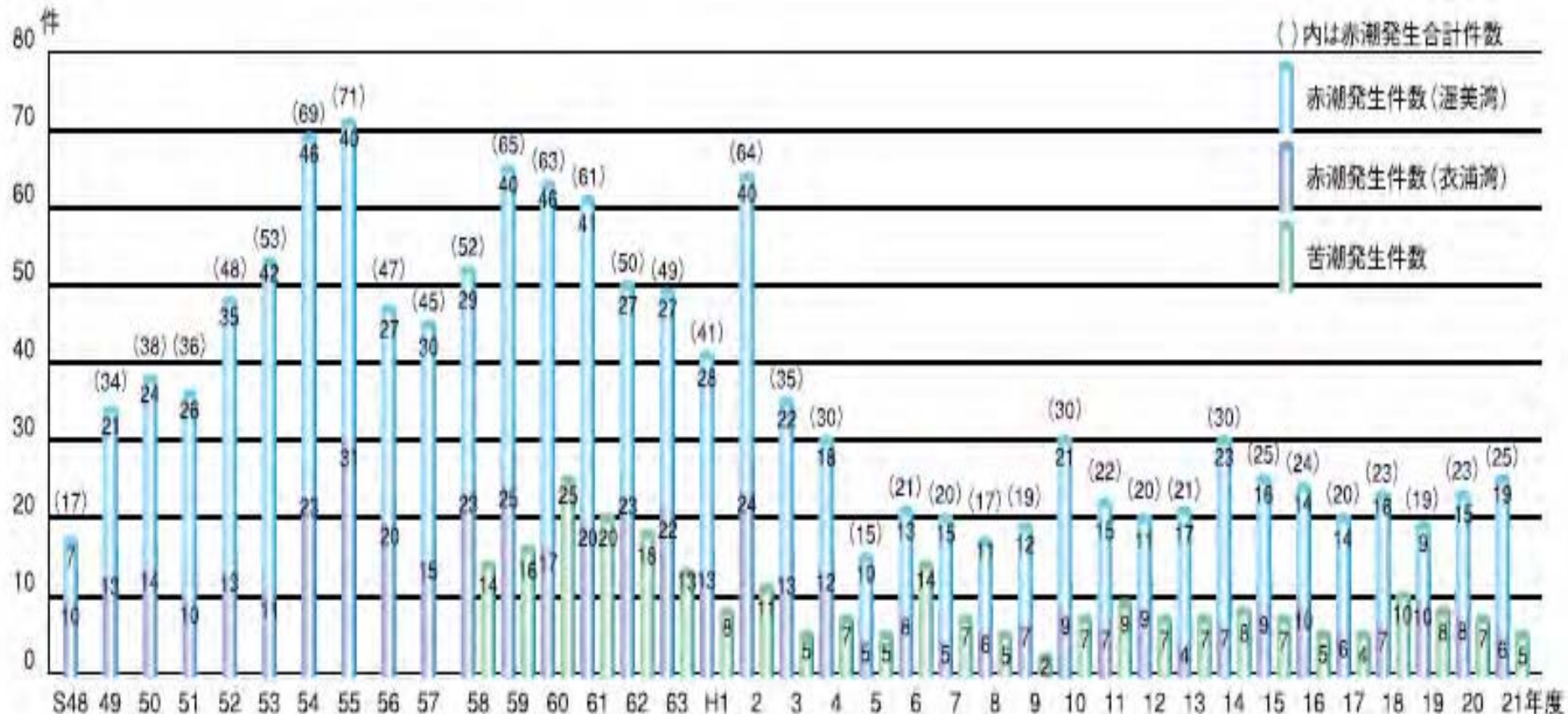


青潮（苦潮）

（資料：愛知県水産試験場）

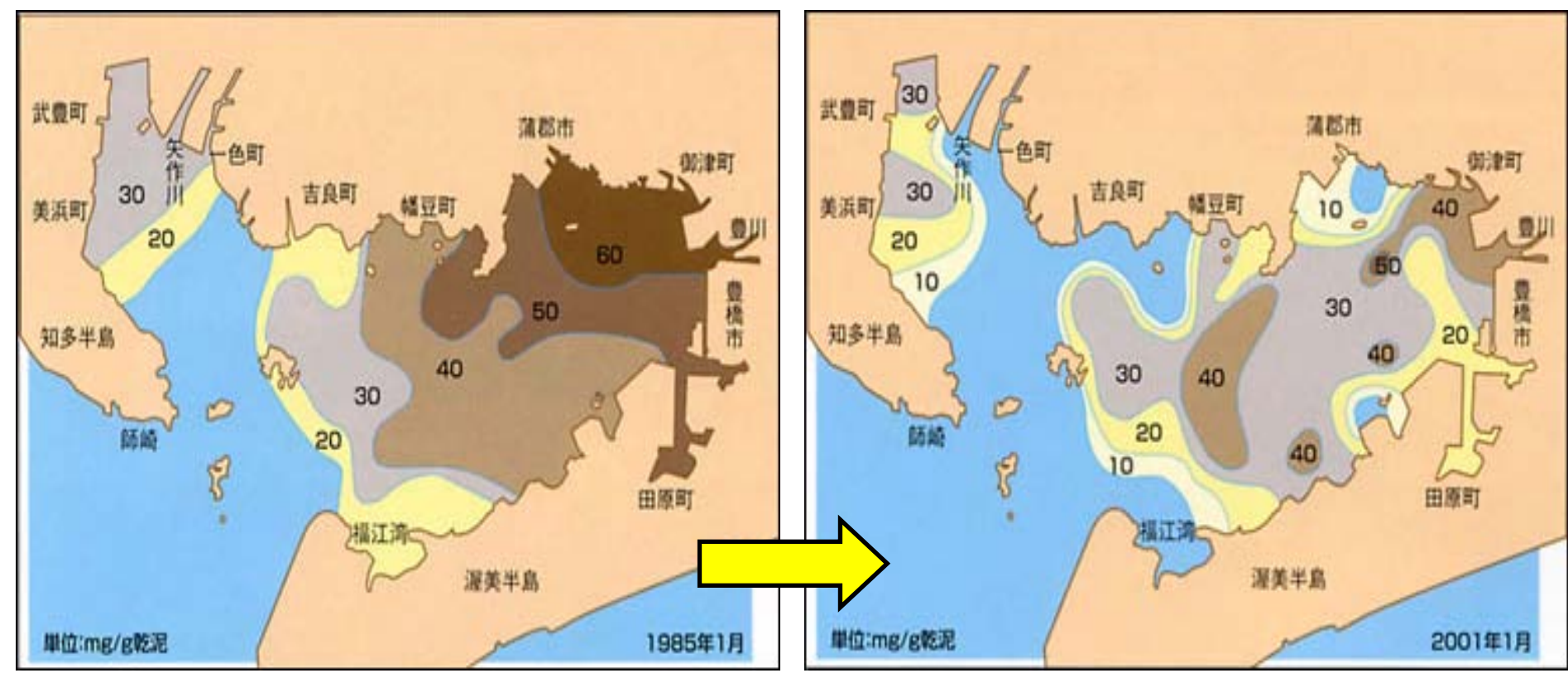
三河湾の環境

三河湾の赤潮と青潮（苦潮）の発生件数



三河湾の環境

ヘドロの堆積状況



資料:国土交通省 中部地方整備局 三河港湾事務所

三河湾の底質COD平均分布 (表層泥0~5cm)

三河湾の環境

干潟



汐川干潟

三河湾の環境

干潟



一色干潟

三河湾の環境

汐川干潟




汐川干潟 ハマシギ

三河湾の浄化と保全

浄化の取り組み



下水道の整備



浄化槽の維持管理
合併浄化槽の整備

三河湾の浄化と保全

シーブルー事業 ~ 覆砂や干潟・浅場の造成 ~



シーブルー事業実施位置図

資料: 国土交通省 中部地方整備局 三河港湾事務所

三河湾の浄化と保全

シーブルー事業 ~覆砂や干潟・浅場の造成~



資料:国土交通省 中部地方整備局 三河港湾事務所

蒲郡市 西浦地区 人工干潟

三河湾の浄化と保全

三河湾浄化推進協議会の取り組み

三河湾浄化推進協議会 20年のあゆみ

平成 2 年	7 月	設立発起人会・設立総会の開催
平成 2 年度～		関係機関への要望行動の実施
平成 3 年度～		平成3年度総会にて、「三河湾浄化の日」を毎年7月第4水曜日、「三河湾浄化週間」を三河湾浄化の日を始めとする1週間と設定し、各会員が啓発活動を実施
平成 3 年	7月・11月	三河湾浄化シンボルマークの公募
平成 4 年	11月	三河湾浄化推進大会の開催
平成 6 年	7 月	全国閉鎖性海域環境保全連絡会（設立総会）への参画
平成 7 年	10月	設立5周年記念事業の実施 水質簡易測定用セット・浄化啓発副読本の配付
平成 8 年	8 月	CLEAN SEA'96 IN TOYOHASHI ～閉鎖性海域の環境改善に関する国際会議～への参加（共催）
平成 11 年度～		全国閉鎖性海域環境保全連絡会要望行動への参加
平成 12 年	7 月	設立10周年記念フォーラムの開催
平成 14 年	7 月	各流域部会（境川等、矢作川等、豊川等）の設置
平成 16 年	3 月	ホームページの開設
平成 22 年	10月	設立20周年記念行事 （COP10パートナーシップ事業）の開催



三河湾浄化
シンボルマーク

三河湾の浄化と保全

わたしたちの里海「三河湾」



- **環境の保全** ～多様な生物がいきづく海～ ○
- **親水公園化** ～人々が結びつく海～ ○
- **港湾の発展** ～流通機能が充実した海～ ○

・・・そして地域住民の理解



ご清聴ありがとうございました

豊橋市長 佐原光一